
Схема использования территории
в период подготовки проекта
планировки территории М 1:2000

Условные обозначения:

- Граница населенного пункта
- Граница проекта планировки территории
- Дороги
- Проектируемая сеть напорной хоз-бытовой канализации
- Проектируемая сеть хоз-бытовой канализации
- Проектируемая воздушная электролиния 10кВ
- Проектируемая воздушная электролиния 0,4кВ
- Проектируемая КНС
- Проектируемая точка сброса очищенных вод
- Проектируемые очистные сооружения
- Санитарно-защитная зона (Для КНС-20м, для КОС-300м)
- Сущ. земельный участок для размещение автомобильных дорог и технически связанных с ними сооружений
- Сущ. земельный участок для размещения промышленных объектов
- Сущ. земельный для ведения личного подсобного хозяйства
- Сущ. земельный участок для индивидуальной жилой застройки
- Сущ. земельный участок для размещения иных сооружений, расположенных на водных объектах
- Сущ. земельный участок для размещения объектов розничной торговли
- Ширина водоохранной зоны (ВЗ) для реки Юрезань- 200 м.
- Охранная зона сущ. сетей водопровода(5м)
- Граница образуемого земельного участка

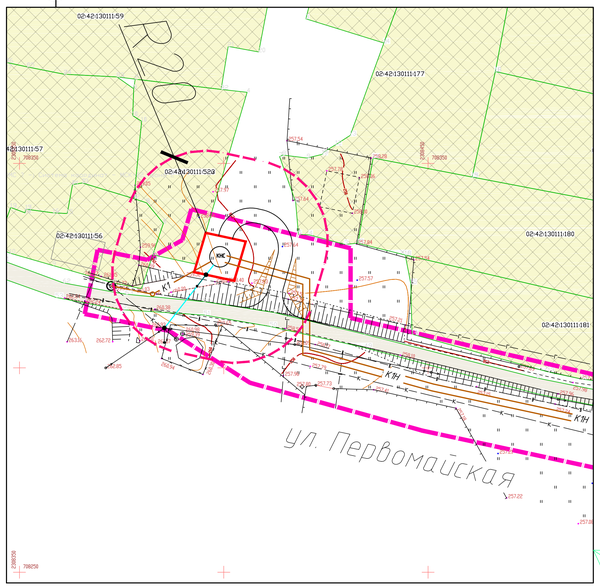

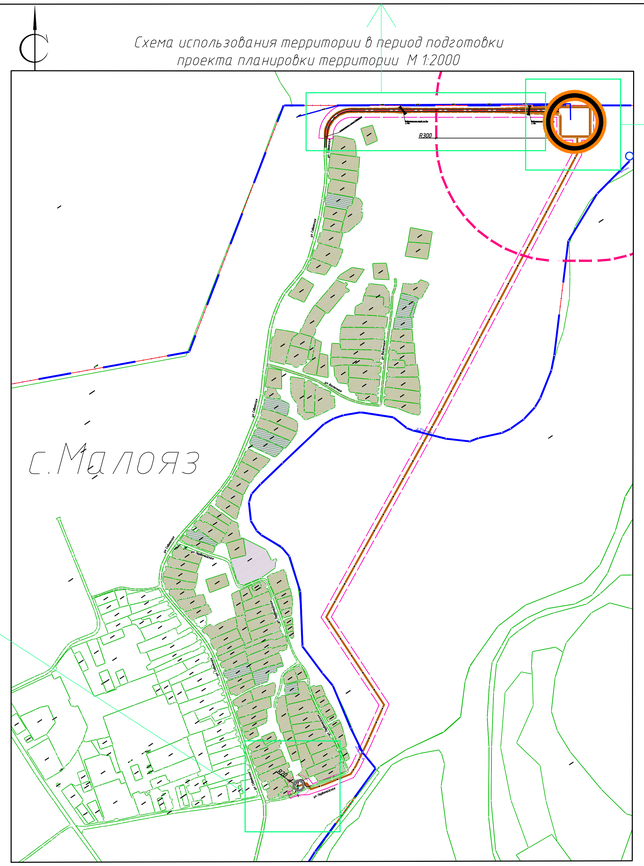
Схема использования территории в период подготовки
проекта планировки территории М 1:2000

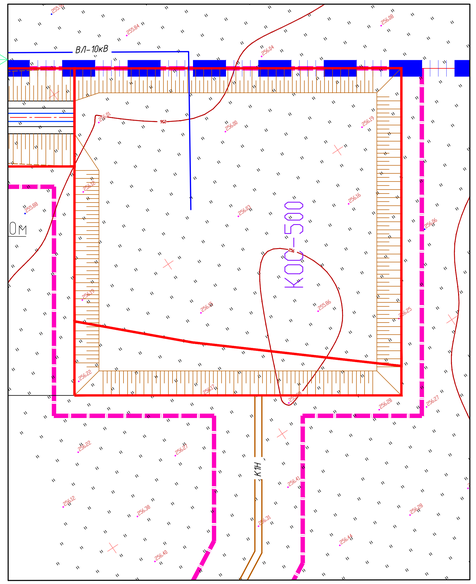

1. Производительность проектируемых очистных сооружений 500м3/сут.;
2. Длина напорной сети канализации 1,90км;
3. Длина подъездной дороги 0,62км;
4. Ширина водоохранной зоны р. Юрезань -200 м, прибрежнозащитной полосы - 50 м;
5. Система высот - Балтийская, система координат - МСК 02;
6. Топографический план составлен по материалам изысканий выполненных в 2020 г.;
7. Все размеры даны в метрах, высотные отметки в метрах.
8. Проектом планировки территории- красные линии не установлены.

Согласовано

Взам. инв. №

Подп. и дата

Инв. № подл.

Формат Custom